















**Naturschutzgebiet
Schlichemtal**
Vielfalt auf engem Raum



**Wandern und Radfahren im
Naturschutzgebiet Schlichemtal:**

Shuttle-Bus
In der Hauptwanderzeit fährt ab Mai an Sonn- und Feiertagen ein Shuttle-Bus zwischen Epfendorf und Tieringen (= Schlichemquelle, 33 km und 400 Höhenmeter von Epfendorf entfernt).
Den Fahrplan finden Sie hier: 

Legende

	Wanderwege		Schlossberg/ Ruine Irslingen
	Radwege		Butschhof
	Naturschutzgebiet		Hofgut Ramstein
	Keine Durchfahrt für Kfz		Ramsteiner Mühle
	Haltestelle Shuttle-Bus		Böhringer Mühle
			Wenthof
			Mündungsblick

0 100 200 Meter

Herausgeber:
Regierungspräsidium Freiburg, Frauke Staub | Referat 56 – Naturschutz
und Landschaftspflege | Bissierstraße 7, 79114 Freiburg
abteilung5@rpf.bwl.de, www.rpf-freiburg.de

Geobasisdaten: © Landesamt für Geoinformation und Landentwicklung
Baden-Württemberg (www.lgl-bw.de), AZ.: 2851.9-1/19
1. Auflage 2019